

# Mein Heidekreis

HeidekreisTour - Entdecke in 13 Etappen unsere Region



HEIDEKREIS

[www.erlebniswelt-lueneburger-heide.de](http://www.erlebniswelt-lueneburger-heide.de)



# ANIMATEUR NATUR

## Lust auf ein intensives Erlebnis?

Mit 13 sehr entspannten Etappen – schließlich ist keine einzelne davon länger als 30 km oder 2,5 Stunden – lädt die neue HeidekreisTour Radelnde dazu ein, die historische Kulturlandschaft Niedersachsens auf eine sehr intensive Art zu erleben.

Im nördlichen Heidekreis führt Sie der Weg durch autofreies Naturschutzgebiet. Hier sind die Wege naturbelassen und streckenweise sandig, sodass manches Mal das Absteigen nötig sein könnte. Meist unangestrengt – weil nur ganz sanft hügelig – geht es mitten durch den Heidekreis und bis hinein in die Vogelpark-Region und ins Aller-Leine-Tal: zu den unterschiedlichsten Natur- und Siedlungsräumen, zu historischen Gebäuden und Kunstinstallationen, zu ungewöhnlicher Flora und zauberhaften Heideflüssen, zu verträumten Orten, mystischen Ecken und hier und da durchaus auch mal zu einem Abenteuer.

Dank Heidebahn (11 Bahnhöfe im Heidekreis) und dem kostenlosen Heide-Shuttle, der vom 15.07. bis 15.10. auf 5 Ringen seine Kreise zieht und Radelnde samt Räder aufnimmt, bleibt man dabei auch ohne Auto mobil. Weitere Informationen dazu finden Sie auf Seite 34/35.

13 wundervolle Touren warten hier – ab ins Vergnügen!

### WEITERE INFOS

[erlebniswelt-lueneburger-heide.de/natur/aktiv-in-der-natur/radfahren](https://erlebniswelt-lueneburger-heide.de/natur/aktiv-in-der-natur/radfahren)



## NOCH MEHR RADTOUREN GEFÄLLIG?

Hier finden Sie 23 attraktive Radtouren durch den Heidekreis.

### Impressum:

**Herausgeber:** Erlebniswelt Lüneburger Heide GmbH  
Am Alten Stadtgraben 3 | 29614 Soltau  
info@erlebniswelt-lueneburger-heide.de  
www.erlebniswelt-lueneburger-heide.de

**Gestaltung & Produktion:**  
VENUS GmbH | 94327 Bogen

**Kartografie:** green solutions GmbH | 82418 Murnau  
Kartengrundlage © OpenStreetMap contributors

**Druck:** Rautenberg Druck GmbH | 26789 Leer

**Bildnachweise:** Erlebniswelt Lüneburger Heide GmbH  
**Fotograf:** Markus Tiemann

**Alle Rechte vorbehalten.** Die Broschüre dient ausschließlich der Absatzförderung und Information. Nachdruck – auch auszugsweise – nur mit ausdrücklicher Genehmigung des Herausgebers erlaubt. Änderungen und Irrtümer vorbehalten.

**Stand:** Januar 2024 | 10.000 Stück | 01/24/10




# Wir helfen gern weiter



Hier finden Sie alle Kontaktdaten unserer Tourist-Informationen im Heidekreis.

*Gern sind wir Ihnen bei der Buchung von Übernachtung und Gepäcktransport behilflich.*



Hier können Sie sich die GPX-Daten für den gesamten Streckenverlauf downloaden



Kartengrundlage © OpenStreetMap contributors  
Kartographie: green-solutions GmbH & Co. KG

**UNTERKUNFT GESUCHT? HIER FINDEN SIE UNSERE GASTGEBER IM HEIDEKREIS**  
[erlebniswelt-lueneburger-heide.de/service/gastgeber-suchen-buchen#/unterkunft](http://erlebniswelt-lueneburger-heide.de/service/gastgeber-suchen-buchen#/unterkunft)





# Inhalt

**03** Impressum

**04** Übersichtskarte aller Touren

**06** HKT Etappe 1:  
Schneverdingen - Bispingen  
*Schneverdingen | 26 km*

**08** HKT Etappe 2:  
Bispingen - Munster  
*Bispingen | 14 km*

**10** HKT Etappe 3:  
Munster - Wietzendorf  
*Munster | 22,8 km*

**12** HKT Etappe 4:  
Wietzendorf - Soltau  
*Wietzendorf | 18 km*

**14** HKT Etappe 5:  
Soltau - Bad Fallingbostel  
*Soltau | 19,8 km*

**16** HKT Etappe 6:  
Bad Fallingbostel - Hodenhagen  
*Bad Fallingbostel | 29,9 km*

**18** HKT Etappe 7:  
Schwarmstedt - Hodenhagen  
*Schwarmstedt | 13,5 km*

**20** HKT Etappe 8:  
Hodenhausen - Rethem  
*Hodenhausen | 16,9 km*



**22** HKT Etappe 9:  
Rethem - Walsrode  
*Rethem | 21,5 km*

**24** HKT Etappe 10:  
Walsrode - Dorfmark  
*Walsrode | 15,6 km*

**26** HKT Etappe 11:  
Dorfmark - Soltau  
*Dorfmark | 14,6 km*

**28** HKT Etappe 12:  
Soltau - Neuenkirchen  
*Soltau | 11,7 km*

**30** HKT Etappe 13:  
Neuenkirchen - Schneverdingen  
*Neuenkirchen | 12,2 km*

**34** Service-Seite







## TOUR INFOS



🕒 1 Std. 43 Min.

↔ 26 km

▲ 142 m

**STARTORT** Schneverdingen

**AUSGANGSPUNKT** 📍  
Rathaus, Schulstraße in Richtung  
Harburger Straße

01

# HKT Etappe 1: Schneverdingen - Bispingen

**MITTELSCHWERE FAHRRADTOUR AUF ÜBERWIEGEND  
NATURBELASSENEN WEGEN**

**S**ie starten im lebendigen Schneverdingener Ortskern und gelangen in die weitläufige, renaturierte Osterheide. Auf sandigen Wegen führt die Tour durch das autofreie Naturschutzgebiet, vorbei am Sylvestersee direkt bis Niederhaverbeck und weiter bis nach Wilsede. Auf wieder befestigten Wegen geht es weiter nach Sellhorn. Unter der Autobahn durch nach Volkwardingen, die nächste Ortschaft ist Borstel in der Kuhle. Mit dem schönen Heide-Ort Bispingen haben Sie das Ziel der ersten Etappe erreicht.

**AN- & ABREISE OHNE AUTO MÖGLICH** Bahnhof Schneverdingen / Busverbindungen / Bürgerbusse / Heide-Shuttle und Heide-Express  
Die Websites finden Sie auf der Service-Seite 34-35.

**EIN ABSTECHER LOHNT SICH** Heidegarten / Pietzmoor / Wilseder Berg und Totengrund / Borsteler Kühlen / Hügelgräber / Erlebnis-Attraktionen auf dem Horstfeld an der A7 (Kartcenter, Skihalle, Verrücktes Haus, Trampolinpark, BattleKart,...)

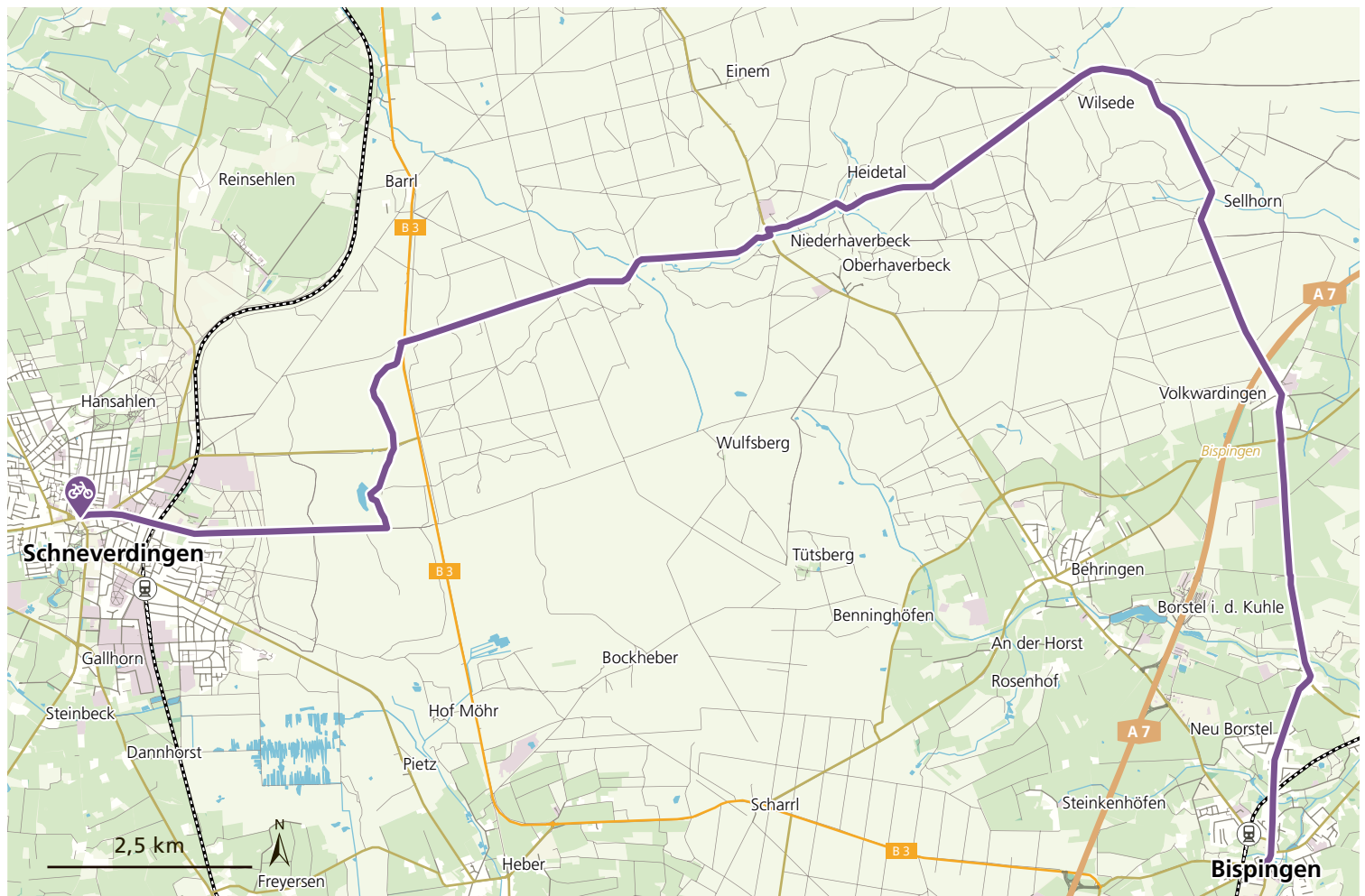
**SEHENSWERTES AN DER STRECKE** Eine-Welt-Kirche / Sylvestersee / Osterheide / Niederhaverbeck: Hans-Pforte-Haus, Ausstellung „Bienenwelten“ / Wilsede: Heidemuseum „Dat ole Huus“, Hannibals Grab / Volkwardingen: Minigolf / Bispingen: Luhetalbad, Ole Kerk, Iserhatsche

**RADVERLEIH UND SERVICESTATIONEN**

Zweiradsport Meine <https://meine-fahrraeder.de/>  
in Schneverdingen: Biene's Fahrradverleih und Pedalo

**PARKPLÄTZE** Rathaus Schulstraße 3, Schneverdingen

**WEITERE INFOS ERHALTEN SIE IN IHRER TOURIST-INFORMATION**  
[www.erlebniswelt-lueneburger-heide.de/hkt-etappe-1](http://www.erlebniswelt-lueneburger-heide.de/hkt-etappe-1)







## TOUR INFOS



🕒 56 Min.  
 ↔ 14 km  
 ▲ 2 m

**STARTORT** Bispingen

**AUSGANGSPUNKT** 📍  
 St. Antonius Kirche, Einstieg in Richtung Munster L211

02

## HKT Etappe 2: Bispingen - Munster

**LEICHTE FAHRRADTOUR FÜR ALLE FITNESSLEVEL  
 AUF ÜBERWIEGEND BEFESTIGTEN WEGEN**

Die Etappe startet in Bispingen in der Töpinger Straße, von hier aus geht es zum Kreisel 209 und ab da geradeaus: Vorbei am alten Heidedorf Töpingen mit Treppenspeicher und Heidefriedhof und an den Reiterhöfen bei Alvern bis nach Munster. In Munster begrüßt Sie die Lili-Marleen Statue. Die Innenstadt lädt zum Verweilen in Cafés ein. Genießen Sie die Ruhe am Mühlenteich und besuchen Sie auch gern die alte Hof Anlage „Ollershof“

**PARKPLÄTZE** Parkplatz an der St. Antonius Kirche Bispingen oder schräg gegenüber

**AN- & ABREISE OHNE AUTO MÖGLICH**

Bahnhof Munster Örtze, Busverbindungen, Bürgerbusse  
 Die Websites finden Sie auf der Service-Seite 34 - 35.

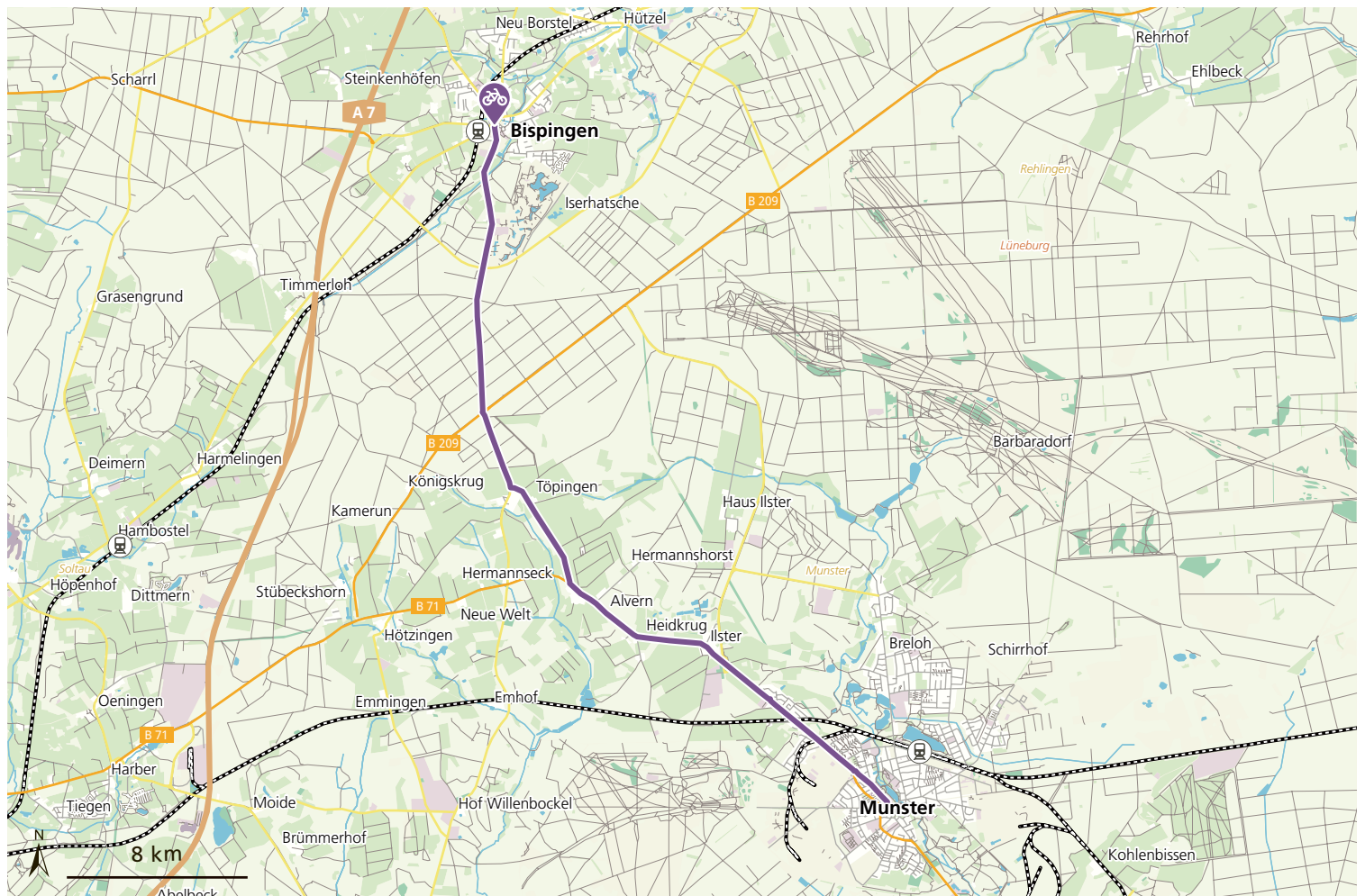
**EIN ABSTECHER LOHNT SICH**

Flüggenhofsee / Allwetterbad Munster / Örtzetal

**SEHENSWERTES AN DER STRECKE** Alvern: Großes Reitturnier im Mai / Munster: Schafstallkirche St. Martin, Boulebahn im Park, Wassermühle, Geocaching / Deutsches Panzermuseum

**RADVERLEIH UND SERVICESTATIONEN** Radverleih und Reparatur Fahrradhaus Sandau / Fahrradhaus Drewes, Schlauchautomaten bei Fahrradhaus Sandau und an der Schafstallkirche

**WEITERE INFOS ERHALTEN SIE IN IHRER TOURIST-INFORMATION**  
[www.erlebniswelt-lueneburger-heide.de/hkt-etappe-2](http://www.erlebniswelt-lueneburger-heide.de/hkt-etappe-2)







## TOUR INFOS




🕒 1 Std. 31 Min.

↔ 22,8 km

▲ 173 m

**STARTORT** Munster

**AUSGANGSPUNKT**  Einstieg in Lüneburger Straße Richtung Wassermühle

03

## HKT Etappe 3: Munster - Wietzendorf

**LEICHTE FAHRRADTOUR FÜR ALLE FITNESSLEVEL  
AUF ÜBERWIEGEND BEFESTIGTEN WEGEN**

Vom Ortskern Munster führt Sie diese Etappe entlang des Panzer-  
museums weiter nach Kohlenbissen über Kreuzten, Reiningen und  
Halmern direkt in den Ortskern Wietzendorf – sehr ruhig und immer ent-  
lang der Wietze auf dem Reiningen Kirchweg. An einigen Stellen besteht  
die Möglichkeit, nach links an die Wietze abzubiegen, um eine idyllische  
Pause einzulegen. In Wietzendorf biegen Sie vom Reiningen Kirchweg  
nach rechts auf die Wiesenstraße, in der Sie am Ende links in den Deth-  
linger Weg fahren. Kurz darauf erreichen Sie die Hauptstraße, welcher Sie  
nach rechts folgen. An der Ecke Hauptstraße / Bahnhofsstraße befindet  
sich das Wietzendorfer Rathaus, der Endpunkt der 3. Etappe. Auf dem  
Rathausplatz können Sie bei einem leckeren Eis eine Pause einlegen.

**PARKPLÄTZE** Parkplätze am Mühlenteich in Munster

**AN- & ABREISE OHNE AUTO MÖGLICH**

Bahnhof in Munster Örtze / Busverbindungen / Bürgerbusse  
Die Websites finden Sie auf der Service-Seite 34 - 35.

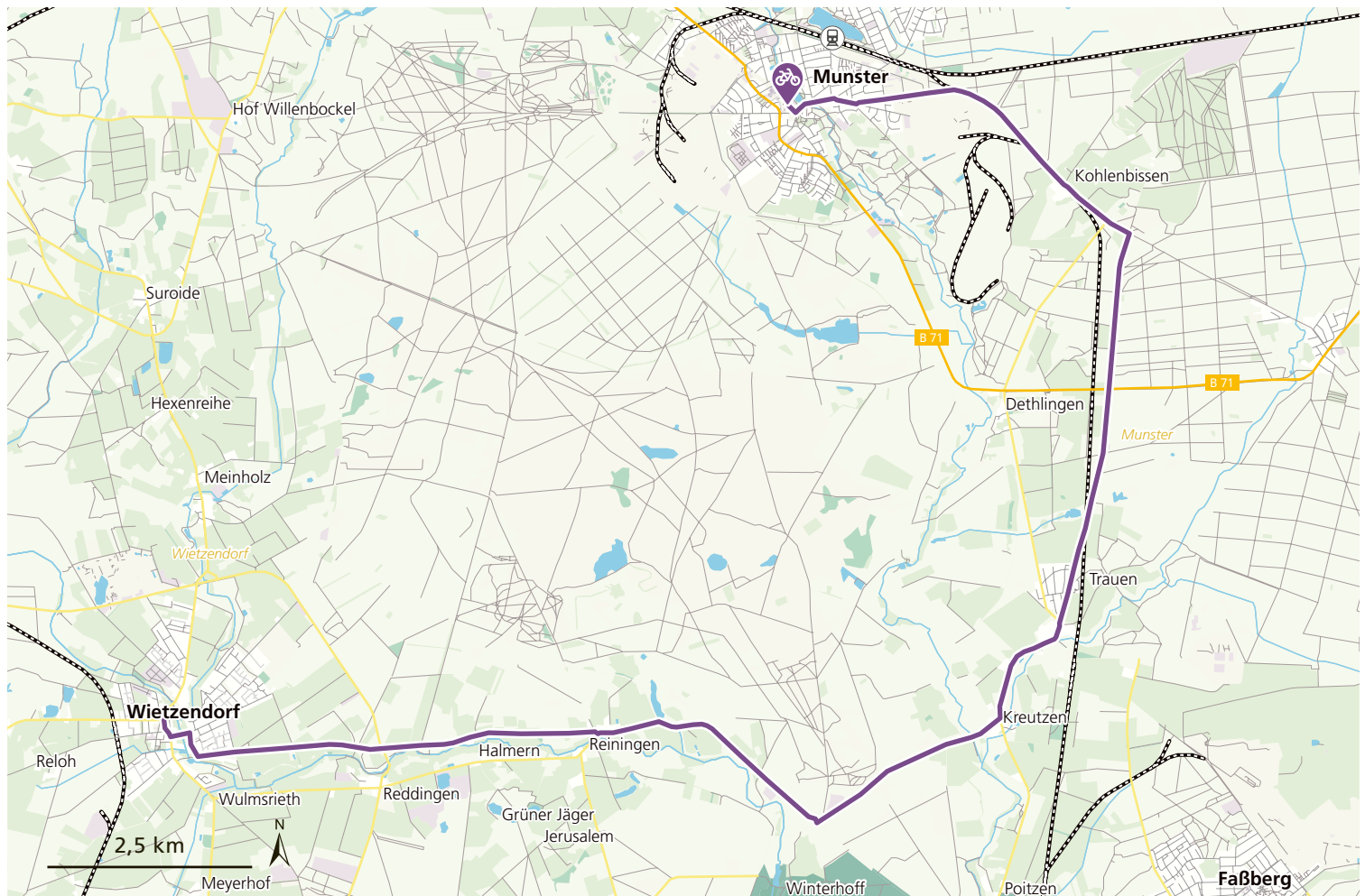
**EIN ABSTECHER LOHNT SICH** Maislabyrinth und Blühwiesen mit  
Blühpatenschaften zum Artenschutz von Hof Becker Reddingen /  
Peetshof / Wassertretstelle Wietzendorf / Südsee-Camp

**SEHENSWERTES AN DER STRECKE** Dethlinger Heide / Wasser-  
tretstelle Kreuzten / Theeshof mit Milchtankstelle Reiningen /  
Maislabyrinth & Blühwiesen zum Artenschutz Hof Becker in Reddingen

**RADVERLEIH UND SERVICESTATIONEN**

Radverleih und Reparatur Fahrradhaus Sandau /  
Fahrradscheune Wietzendorf (Kampstraße 36)

**WEITERE INFOS ERHALTEN SIE IN IHRER TOURIST-INFORMATION**  
[www.erlebniswelt-lueneburger-heide.de/hkt-etappe-3](http://www.erlebniswelt-lueneburger-heide.de/hkt-etappe-3)







## TOUR INFOS



🕒 1 Std. 11 Min.

↔ 18 km

▲ 142 m

**STARTORT** Wietzendorf

**AUSGANGSPUNKT** 📍  
Rathaus

04

## HKT Etappe 4: Wietzendorf - Soltau

**LEICHTE FAHRRADTOUR FÜR ALLE FITNESSLEVEL  
AUF ÜBERWIEGEND BEFESTIGTEN WEGEN**

**W**eiter geht es durch den Wald nach Dehnerbockel und Lührsbockel zur B3. Nach deren Querung folgen Sie dem Weg Richtung Brock. Hinter der Autobahnquerung halten Sie sich links, Richtung Soltau. An der T-Kreuzung folgen Sie rechts der Asphaltstraße Richtung „Tetendorf – Soltau“, bis Sie nach einigen Kilometern in Tetendorf auf die nächste Ausschilderung Richtung Soltau stoßen. Entlang der Böhme liegt dann linker Hand der wunderschöne Landschaftspark Breidings Garten. Am Ende des geschotterten Weges führt die Etappe 4 rechts auf die Charlottenstraße und durch die Eisenbahnunterführung bis zum Georges-Lemoine-Platz. Dann haben Sie diese Etappe auch schon geschafft – hier lädt die Fußgängerzone zum Rasten, Bummeln oder zum Besuch eines Cafés oder Restaurants ein.

**PARKPLÄTZE** diverse Parkplätze in der Königstraße, Wietzendorf

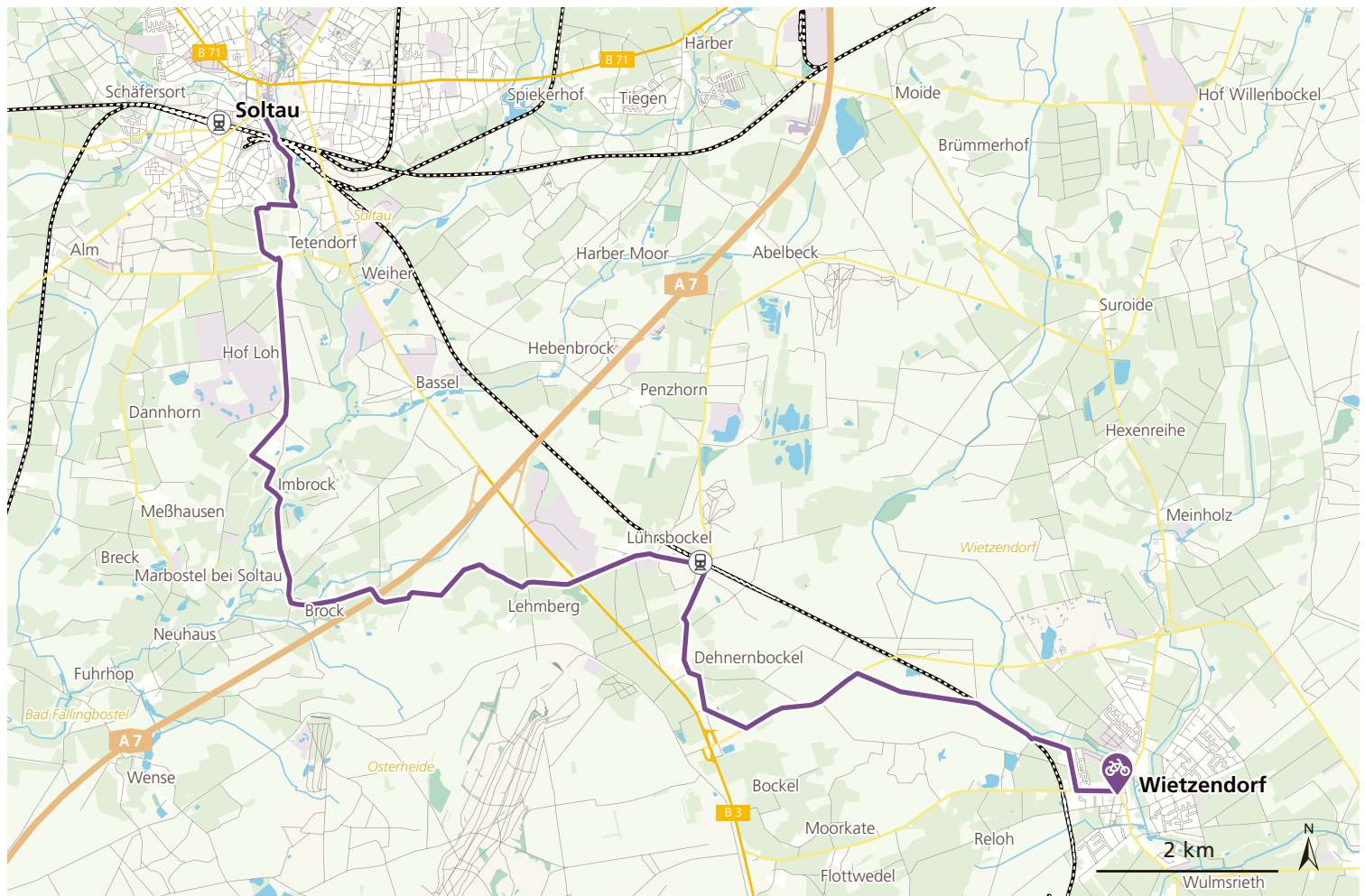
**AN- & ABREISE OHNE AUTO MÖGLICH** Bahnhof Soltau  
Die Websites finden Sie auf der Service-Seite 34-35.

**SEHENSWERTES AN DER STRECKE** Angelteiche in Wietzendorf / NSG Lührsbockeler Moor / Soltau Therme / Landschaftspark Breidings Garten / Fußgängerzone Soltau

**RADVERLEIH UND SERVICESTATIONEN**

Fahrradscheune Wietzendorf (Kampstraße 36) / [www.soltau-touristik.de](http://www.soltau-touristik.de) / Fahrradladestation mit Gepäckaufbewahrung in Soltau: Bahnhof Soltau, Georges-Lemoine-Platz, Soltau-Touristik

**WEITERE INFOS ERHALTEN SIE IN IHRER TOURIST-INFORMATION**  
[www.erlebnisswelt-lueneburger-heide.de/hkt-etappe-4](http://www.erlebnisswelt-lueneburger-heide.de/hkt-etappe-4)







## TOUR INFOS



- 1 Std. 18 Min.
- 19,8 km
- 157 m

**STARTORT** Soltau

**AUSGANGSPUNKT** Einstieg Georges-Lemoine-Platz in südlicher Richtung

05

## HKT Etappe 5: Soltau – Bad Fallingbostel

**MITTELSCHWERE FAHRRADTOUR AUF ÜBERWIEGEND BEFESTIGTEN WEGEN, GUTE GRUNDKONDITION ERFORDERLICH**

Von Soltau kommend geht es nun – quer durch die landwirtschaftlich bewirtschaftete und dicht bewaldete Gegend des schönen Heidekreises – in die Vogelpark-Region. Der Heidedichter Hermann Löns hielt sich hier besonders gern auf, viele seiner Werke entstanden hier. Am Wegesrand idyllische Dörfer wie Wense und ganz besondere Orte wie der Park Allerhop. Weiter führt der Weg nach Dorfmark, wo Gastronomie, ein Strandbad und mit dem BöhmePark ein Ort der stillen Pause warten. Aus Dorfmark hinaus führt die Etappe ein wenig bergauf durch die Felder. Noch eine kurze Pause mit Ausblick, dann ist das Etappenziel Bad Fallingbostel auch schon erreicht.

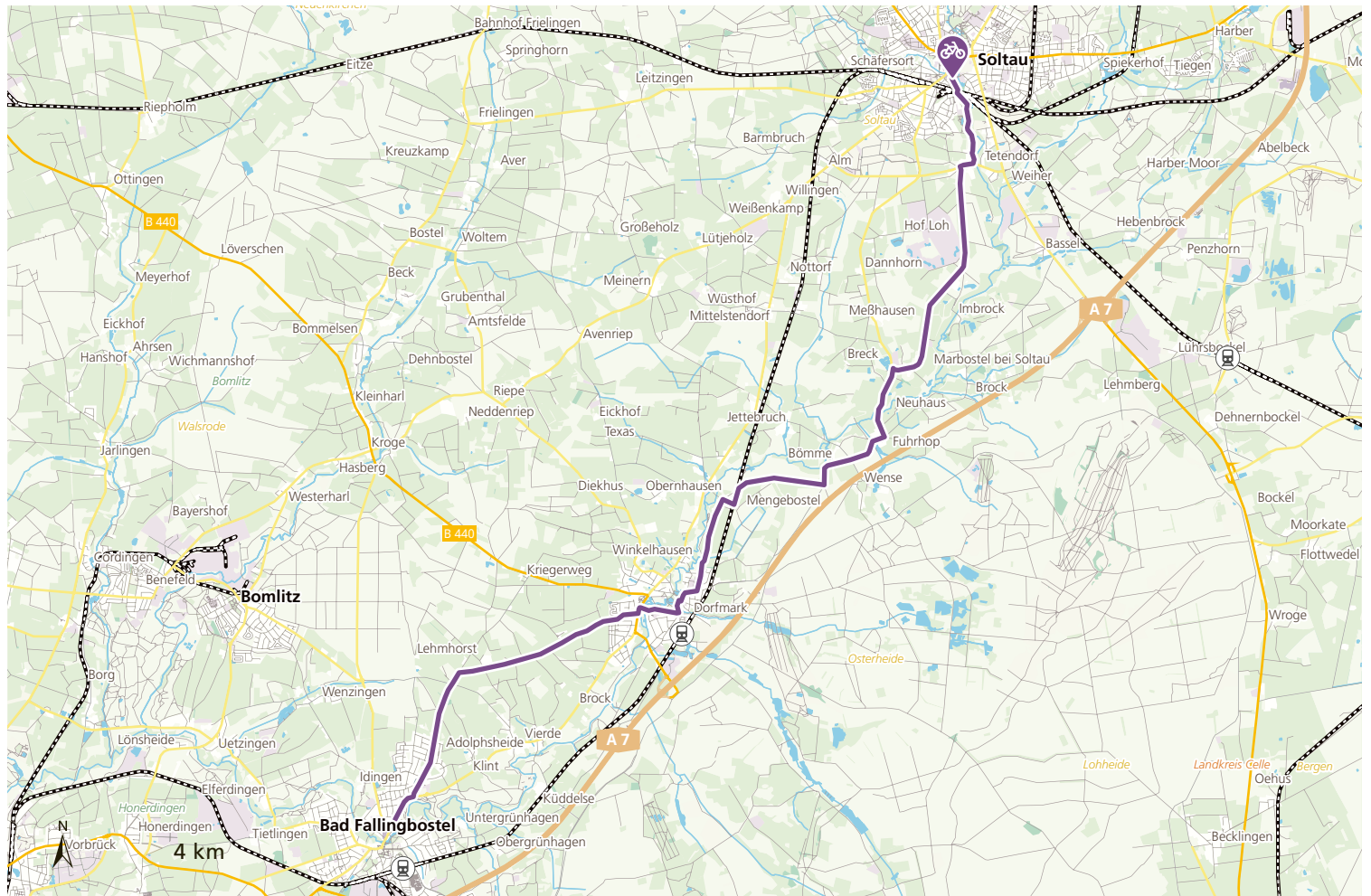
**PARKPLÄTZE** Parkplätze an der Böhmeheide in Soltau

**AN- & ABREISE OHNE AUTO MÖGLICH**

Bahnhöfe Soltau und Bad Fallingbostel  
Die Websites finden Sie auf der Service-Seite 34-35.

**SEHENSWERTES AN DER STRECKE** Wense mit Museumshof und Kapelle / Park Allerhop / Strandfest Dorfmark / Oldtimer-Trecker-museum / BöhmePark / Ausblick über die Lieth und das Böhmetal / Hof der Heidmark / Lieth-Freibad

**WEITERE INFOS ERHALTEN SIE IN IHRER TOURIST-INFORMATION**  
[www.erlebniswelt-lueneburger-heide.de/hkt-etappe-5](http://www.erlebniswelt-lueneburger-heide.de/hkt-etappe-5)







## TOUR INFOS



🕒 1 Std. 59 Min.

↔ 29,9 km

▲ 124 m

**STARTORT** Bad Fallingbostel

**AUSGANGSPUNKT** Einstieg in die Soltauer Straße stadteinwärts

06

## HKT Etappe 6: Bad Fallingbostel - Hodenhagen

**MITTELSCHWERE FAHRRADTOUR AUF ÜBERWIEGEND BEFESTIGTEN WEGEN, GUTE GRUNDKONDITION ERFORDERLICH**

Vorbei an der Tietlinger Wacholderheide, wo der Heidedichter Hermann Löns seine letzte Ruhe fand, geht es über Honerdingen zur Meinerdinger Kirche. Für das Kleinod aus dem 13. Jahrhundert sollte eine Besichtigungspause eingeplant werden. Durch Wald und Flur führt die Route weiter nach Düşhorn, einem beschaulichen Heidedorf. Hier kann im Dorfladen Proviant gekauft werden – regionale Anbieter bieten hier, neben üblichen Lebensmitteln, ihre Produkte an. Das Düşhorer Strandbad verleitet darüber hinaus zur Abkühlung: Ein künstlicher Eisberg ist die Attraktion der gepflegten Anlage, die ehrenamtlich betrieben wird. Im weiteren Verlauf der Etappe Richtung Süden wird dann schnell Hodenhagen erreicht.

**PARKPLÄTZE** Parkplätze an der Soltauer Straße, an der Lieth und am Hallenbad in Bad Fallingbostel

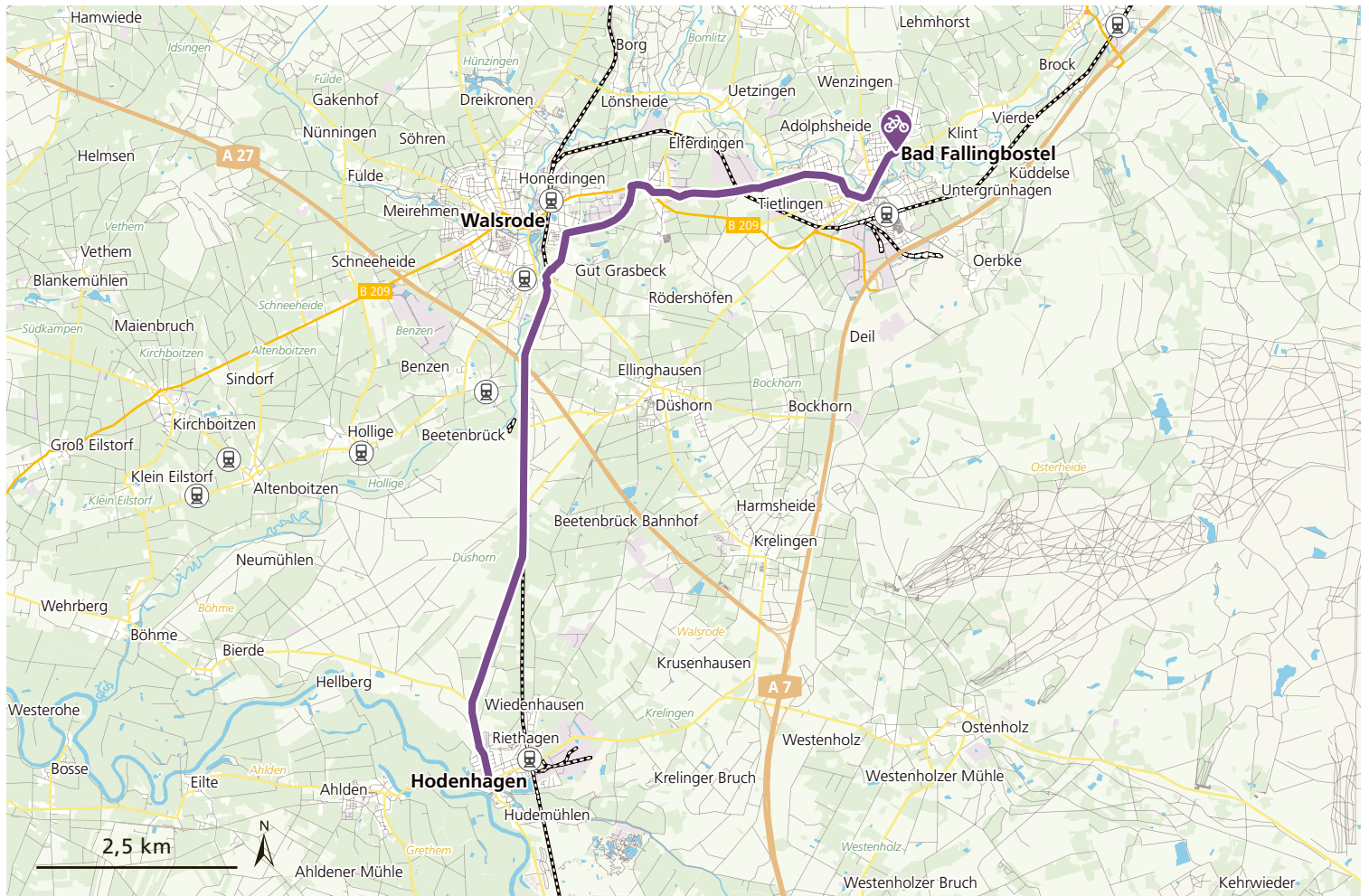
**AN- & ABREISE OHNE AUTO MÖGLICH** Bahnhöfe Bad Fallingbostel und Hodenhagen / Busverbindungen / Bürgerbusse  
Die Websites finden Sie auf der Service-Seite 34-35.

**EIN ABSTECHER LOHNT SICH** Ahlden: Sophie-Dorothea-Zimmer im Rathaus / Schloss Ahlden / Kirche St. Johannes der Täufer, Scheunenviertel / Badeplatz an der Alten Leine

**SEHENSWERTES AN DER STRECKE** Serengeti-Park Hodenhagen / Brinkanlage Hodenhagen / Badesee Hodenhagen / Kirche St. Thomas und Maria

**RADVERLEIH UND SERVICESTATIONEN**  
Fritz Küker in Ahlden ([www.fritz-kueker.de](http://www.fritz-kueker.de))

**WEITERE INFOS ERHALTEN SIE IN IHRER TOURIST-INFORMATION**  
[www.erlebniswelt-lueneburger-heide.de/hkt-etappe-6](http://www.erlebniswelt-lueneburger-heide.de/hkt-etappe-6)







## TOUR INFOS



- 54 Min.
- 13,5 km
- 49 m

**STARTORT** Schwarmstedt

**AUSGANGSPUNKT**   
Einstieg Bahnhofstraße

07

# HKT Etappe 7: Schwarmstedt - Hodenhagen

**LEICHTE FAHRRADTOUR FÜR ALLE FITNESSLEVEL  
AUF ÜBERWIEGEND BEFESTIGTEN WEGEN**

Vom Bahnhof aus geht es durch den schönen Schwarmstedter Ortskern weiter in den idyllischen Ortsteil Bothmer, von wo aus die Etappe dem (fast liniengeraden) Flusslauf der Leine bis nach Grethem folgt. Auf gut ausgebauten Radwegen weiter entlang der Landstraße nach Büchten, wo Sie die Hauptstraße verlassen und durch die saftigen Wiesen der Aller-Niederung in den pittoresken Fachwerkflecken Ahlden gelangen.

**PARKPLÄTZE** Parkplätze am Bahnhof Schwarmstedt

**AN- & ABREISE OHNE AUTO MÖGLICH** Bahnhöfe in Hodenhagen und Schwarmstedt / Busverbindungen / Bürgerbusse  
Die Websites finden Sie auf der Service-Seite 34-35.

**EIN ABSTECHER LOHNT SICH**

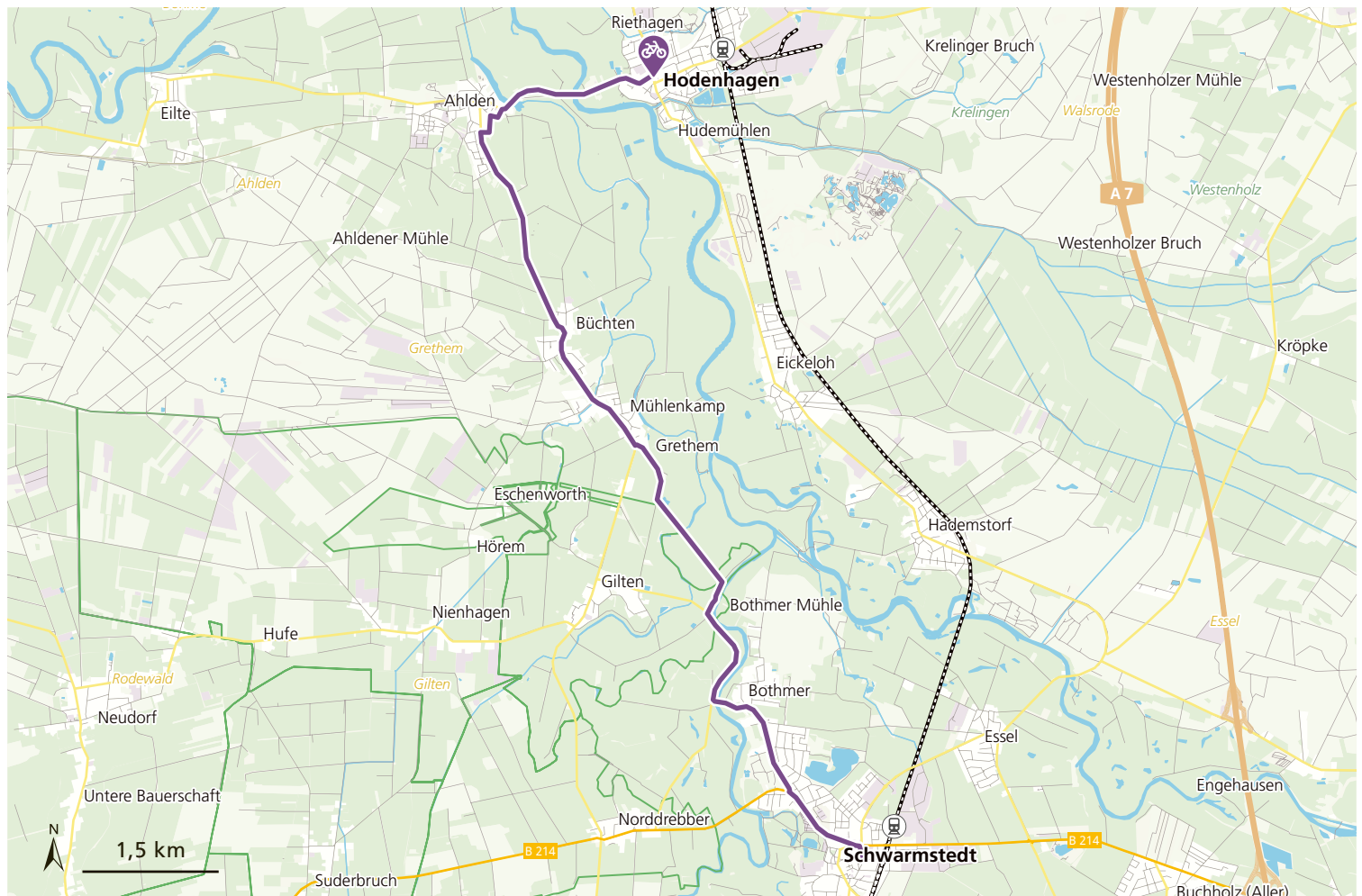
Serengeti-Park Hodenhagen / Brinkanlage Hodenhagen

**SEHENSWERTES AN DER STRECKE** Schwarmstedt: Harrys Klingendes Museum, St. Laurentius Kirche, Hallenbad & Mini-Golf, Uhle-Hof mit dem Uhle-Boom / Bothmer: Bothmer Mühle, Alte Dorfschule / Grethem: Heermanns Blaubeerland / Ahlden: Sophie-Dorothea-Zimmer im Rathaus, Schloss Ahlden, Kirche St. Johannis

**RADVERLEIH UND SERVICESTATIONEN**

Fritz Küker in Ahlden ([www.fritz-kueker.de](http://www.fritz-kueker.de))

**WEITERE INFOS ERHALTEN SIE IN IHRER TOURIST-INFORMATION**  
[www.erlebniswelt-lueneburger-heide.de/hkt-etappe-7](http://www.erlebniswelt-lueneburger-heide.de/hkt-etappe-7)







## TOUR INFOS



🕒 1 Std. 7 Min.

↔ 16,9 km

▲ 86 m

**STARTORT** Hodenhagen

**AUSGANGSPUNKT** Einstieg in die Allerstraße Richtung Rethem

08

# HKT Etappe 8: Hodenhagen - Rethem

**LEICHTE FAHRRADTOUR FÜR ALLE FITNESSLEVEL  
AUF ÜBERWIEGEND BEFESTIGTEN WEGEN**

**A**m Bahnhof folgen Sie der Beschilderung der HeidekreisTour und überqueren nach ca. 1 km die Aller und den Ahldener Schlossteich. An der Badestelle „Alte Leine“ lässt es sich ganz wunderbar picknicken. Sie verlassen das Fachwerkdorf Ahlden nach Westen in Richtung Rethem. Die erste Hälfte der Etappe führt Sie entlang einer alten baumgesäumten Bahntrasse durch die Wiesen des Aller-Leine-Tals. Hinter Eilte verlassen Sie den Bahndamm und überqueren die Landstraße in Richtung Bosse. Ab hier führt Sie der vermutlich schönste Teil der Etappe direkt an der Aller entlang durch die kleinen, landwirtschaftlich geprägten Dörfer Bosse und Frankenfeld bis nach Rethem.

**PARKPLÄTZE** Parkplatz St.-Johannis-der-Täufer Kirche

**AN- & ABREISE OHNE AUTO MÖGLICH**

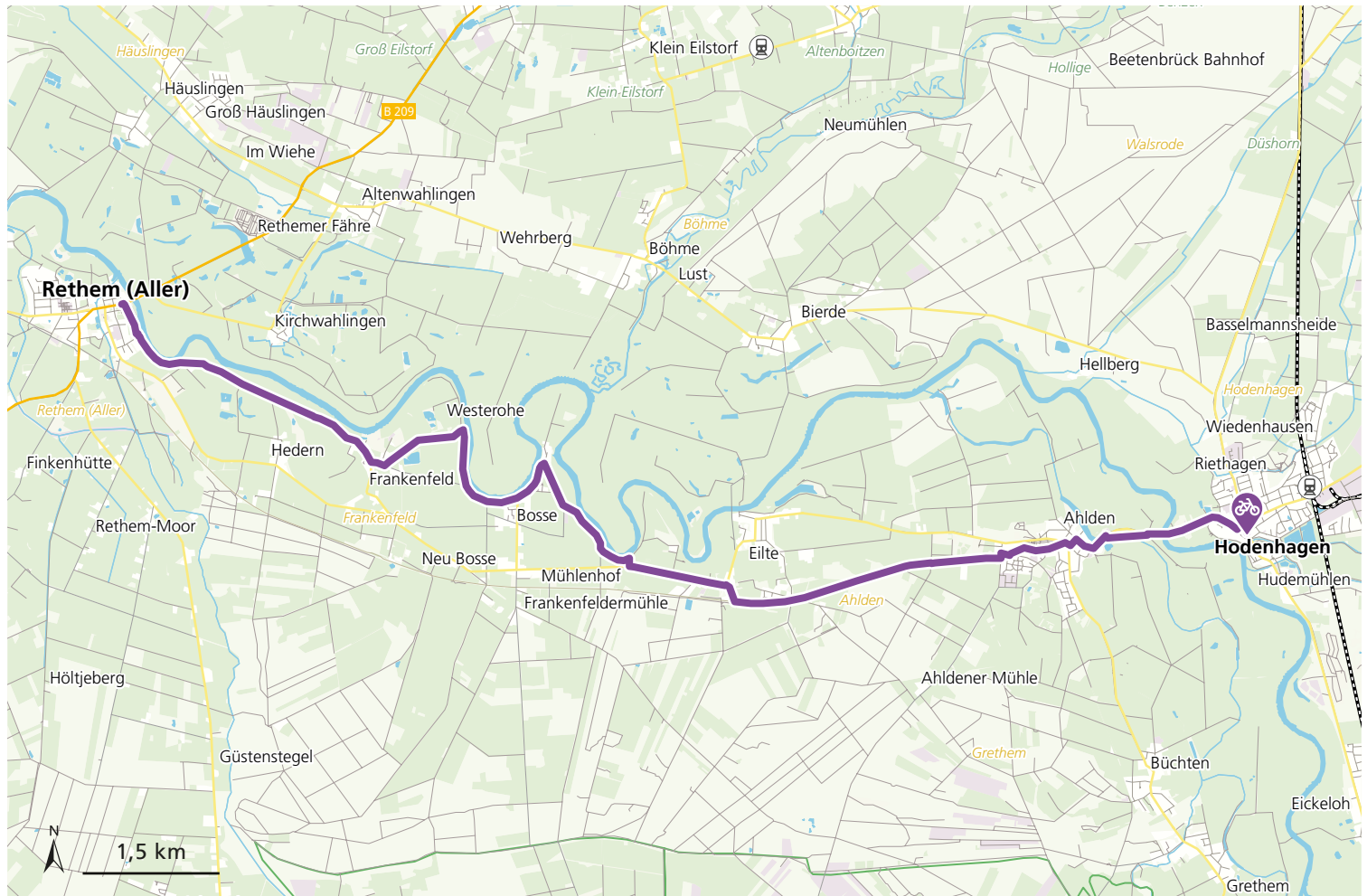
Bahnhof Hodenhagen / Busverbindungen / Bürgerbusse  
Die Websites finden Sie auf der Service-Seite 34-35.

**EIN ABSTECHER LOHNT SICH**

Serengeti-Park Hodenhagen / Brinkanlage Hodenhagen

**SEHENSWERTES AN DER STRECKE** Ahlden: Sophie-Dorothea-Zimmer im Rathaus, Schloss Ahlden, Kirche St. Johannes der Täufer, Scheunenviertel, Badeplatz an der Alten Leine / Rethem: Londypark & Bockwindmühle, Mini-Golf im Londypark, Burghof, Marienkirche, Badensee an der Rethemer Fähre

**WEITERE INFOS ERHALTEN SIE IN IHRER TOURIST-INFORMATION**  
[www.erlebniswelt-lueneburger-heide.de/hkt-etappe-8](http://www.erlebniswelt-lueneburger-heide.de/hkt-etappe-8)







## TOUR INFOS



🕒 1 Std. 25 Min.

↔ 21,5 km

▲ 144 m

**STARTORT** Samtgemeinde Rethem/Aller

**AUSGANGSPUNKT** Einstieg in die Lange Straße B 209

09

## HKT Etappe 9: Rethem - Walsrode

**LEICHTE FAHRRADTOUR FÜR ALLE FITNESSLEVEL  
AUF ÜBERWIEGEND BEFESTIGTEN WEGEN**

Vom Burghof Rethem zuerst entlang der B209 in Richtung Walsrode, dann – nach der Aller-Brücke – rechts ab auf eine wenig befahrene Straße Richtung Kirchwahlingen: Wiesen, der kleine Ort Altenwahlingen und südwärts die fruchtbare Allermarsch. Bei Böhme führt die Etappe erst ein kleines Stück auf die Hauptstraße und dann erneut in die Allermarsch Richtung Bierde. Weiter geht's gen Norden, bis Sie die Böhme überqueren und Altenboitzen erreichen. Zurück in der Vogelpark-Region, radeln Sie durch die malerischen Heidedörfer Altenboitzen, Hollige und Benzen nach Walsrode.

### AN- & ABREISE OHNE AUTO MÖGLICH

Bahnhof Walsrode / Busverbindungen / Bürgerbusse  
Die Websites finden Sie auf der Service-Seite 34-35.

**EIN ABSTECHER LOHNT SICH** Schmalspurbahn zwischen dem Kleinbahnhof Hollige und dem Bahnhof Vorwalsrode (in den Sommermonaten, Fahrräder werden gern mitgenommen)

**SEHENSWERTES AN DER STRECKE** Rethem: Londypark & Bockwindmühle, Mini-Golf im Londypark, Burghof, Marienkirche, Badesee an der Rethemer Fähr / Kirchwahlingen: Kirche zum Heiligen Kreuz / Bierde: St. Vitus Kapelle, Bierder Badesee, Altenboitzen, Böhmetal Kleinbahn / Walsrode: Kloster, Alpaka-Hof Pura Vida

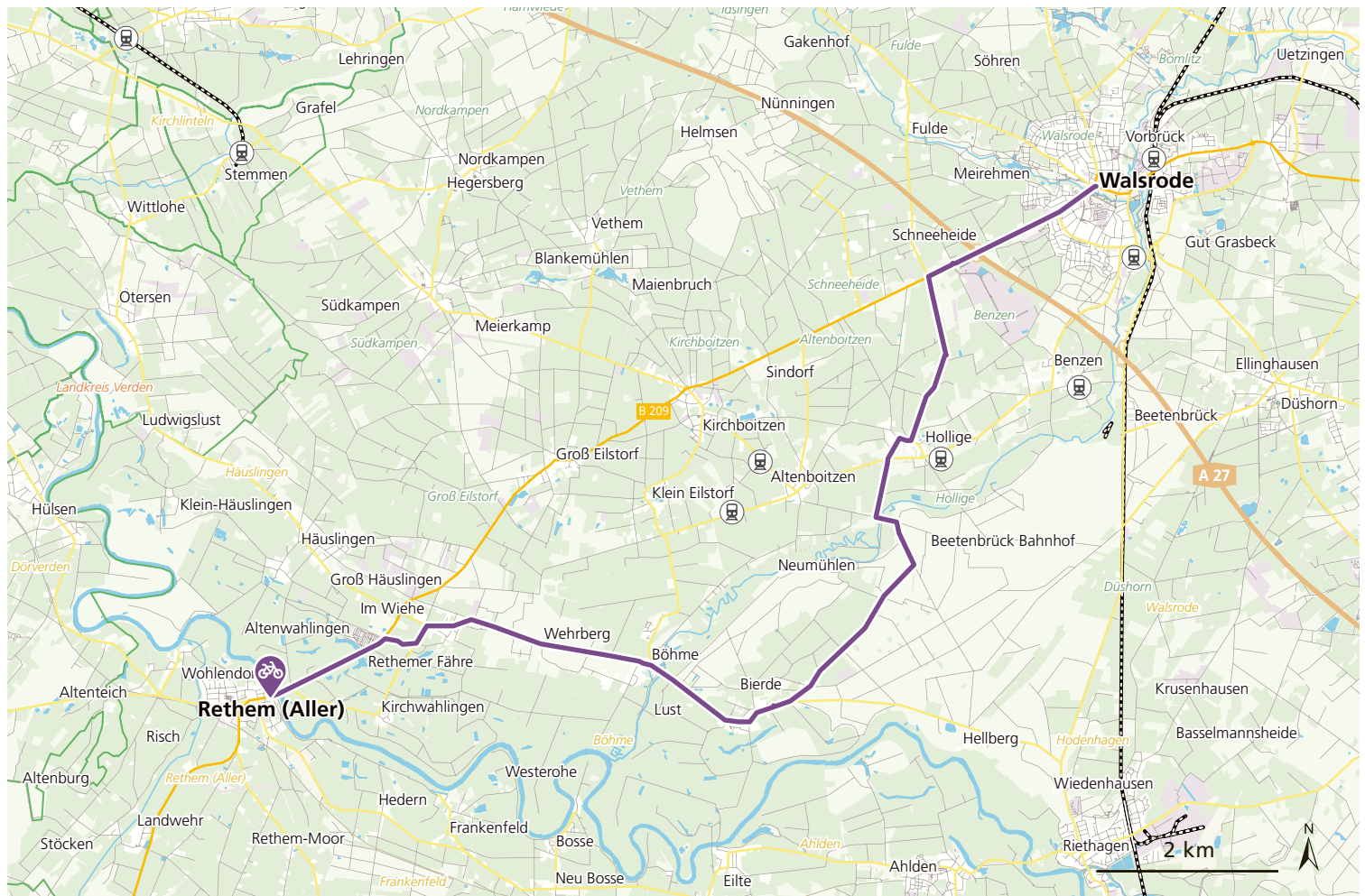
### RADVERLEIH UND SERVICESTATIONEN

Fritz Küker in Ahlden ([www.fritz-kueker.de](http://www.fritz-kueker.de))

**WEITERE INFOS ERHALTEN SIE IN IHRER TOURIST-INFORMATION**  
[www.erlebniswelt-lueneburger-heide.de/hkt-etappe-9](http://www.erlebniswelt-lueneburger-heide.de/hkt-etappe-9)



**PARKPLÄTZE** Parkplatz am Burghof Rethem







## TOUR INFOS



🕒 1 Std. 2 Min.

↔ 15,6 km

▲ 139 m

**STARTORT** Walsrode

**AUSGANGSPUNKT** 📍  
Lange Straße

10

## HKT Etappe 10: Walsrode – Dorfmark

**LEICHTE FAHRRADTOUR FÜR ALLE FITNESSLEVEL  
AUF ÜBERWIEGEND BEFESTIGTEN WEGEN**

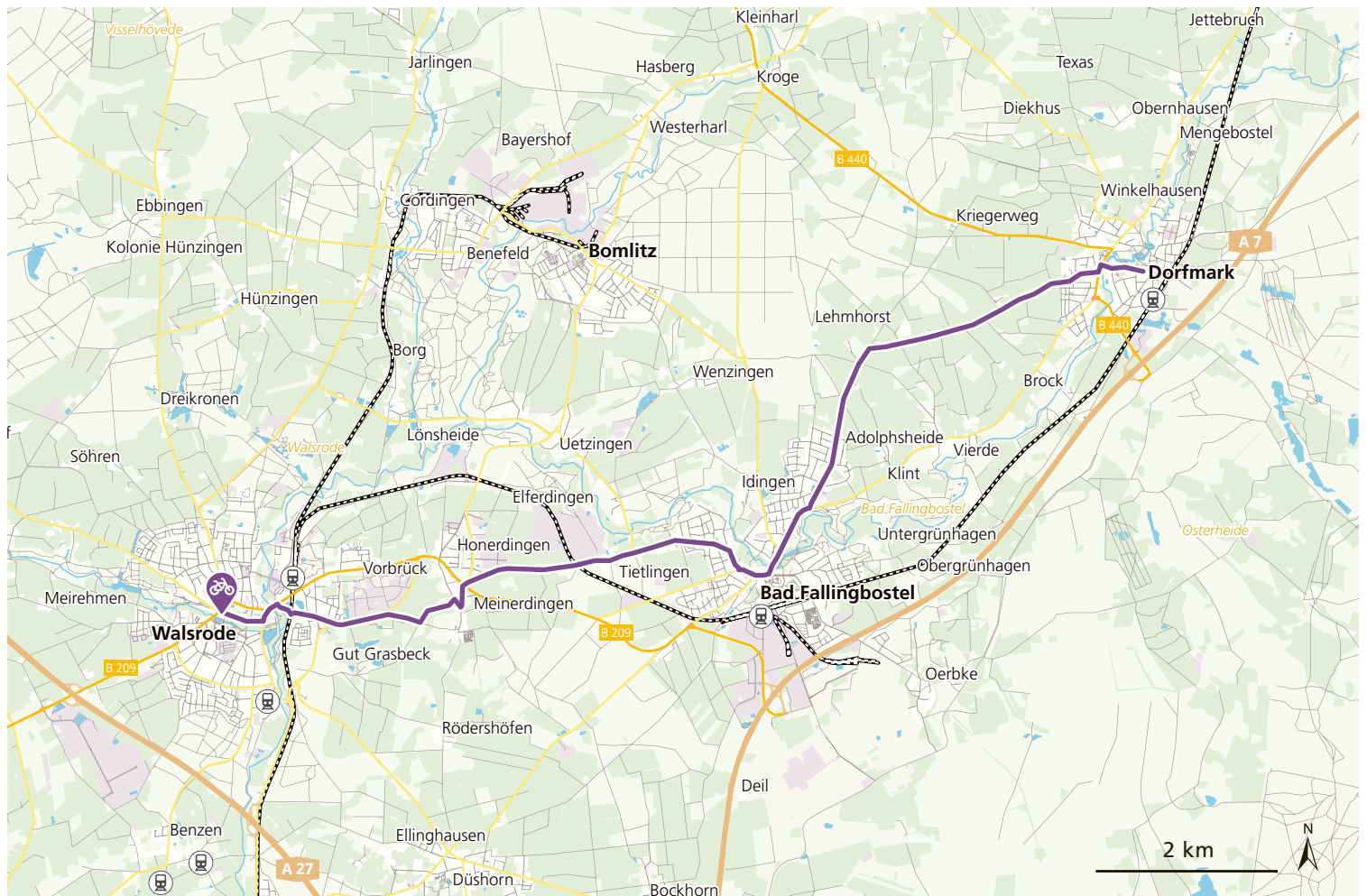
**D**iese – sehr kurze Etappe – führt durch die Innenstadt Walsrodes nach Bad Fallingbostal in den Ortsteil Dorfmark. Sie führt unter anderem vorbei am Bahnhof, der entlang der Nord-Südachse alle größeren Ortschaften zwischen Hamburg und Hannover miteinander verbindet. Nach einer sehr entspannten 15,6 Kilometer-Tour kommen Sie in Dorfmark / Bad Fallingbostal an.

**PARKPLÄTZE** Diverse Parkmöglichkeiten in der Walsroder Innenstadt; Carré: Neue Straße, Moorstraße, Lange Straße; Walsroder Stadthalle

**AN- & ABREISE OHNE AUTO MÖGLICH** Bahnhöfe in Walsrode und Dorfmark / Busverbindungen / Bürgerbusse  
Die Websites finden Sie auf der Service-Seite 34-35.

**SEHENSWERTES AN DER STRECKE** Kloster Walsrode / Weltvogelpark Walsrode / Heidemuseum Rischmannshof

**WEITERE INFOS ERHALTEN SIE IN IHRER TOURIST-INFORMATION**  
[www.erlebniswelt-lueneburger-heide.de/hkt-etappe-10](http://www.erlebniswelt-lueneburger-heide.de/hkt-etappe-10)







## TOUR INFOS



🕒 58 Min.

↔ 14,6 km

▲ 126 m

**STARTORT** Dorfmark

**AUSGANGSPUNKT** Einstieg in der Allermannstraße

11

## HKT Etappe 11: Dorfmark - Soltau

**LEICHTE FAHRRADTOUR FÜR ALLE FITNESSLEVEL  
AUF ÜBERWIEGEND BEFESTIGTEN WEGEN**

Nach Dorfmark folgen Sie einige Kilometer der Ausschilderung Richtung Soltau – quer durch die landwirtschaftlich bewirtschaftete und dicht bewaldete Gegend des Heidekreises. Sie erreichen den Park Allerhop – ein sehr besonderer Ort mit Skulpturen, Sitzgrotte und Teehaus mitten im Wald. Am Wegesrand idyllische Dörfer wie Wense (Museumshof und Kapelle) und Tetendorf. Weiter geht es entlang der Böhme – linker Hand der Landschaftspark Breidingsgarten – nach Soltau. Am Ende des geschotterten Weges rechts auf die Charlottenstraße und durch die Eisenbahnunterführung zum Georges-Lemoine-Platz – dann haben Sie diese Etappe geschafft: Hier lädt die Fußgängerzone zum Rasten oder zum Besuch eines Cafés oder Restaurants ein.

**PARKPLÄTZE** Parkplatz am Grefel Dorjen Brunnen, Dorfmark

**AN- & ABREISE OHNE AUTO MÖGLICH**

Bahnhöfe in Dorfmark / und Soltau

Die Websites finden Sie auf der Service-Seite 34-35.

**SEHENSWERTES AN DER STRECKE**

Soltau Therapie / Breidings Garten / Fußgängerzone

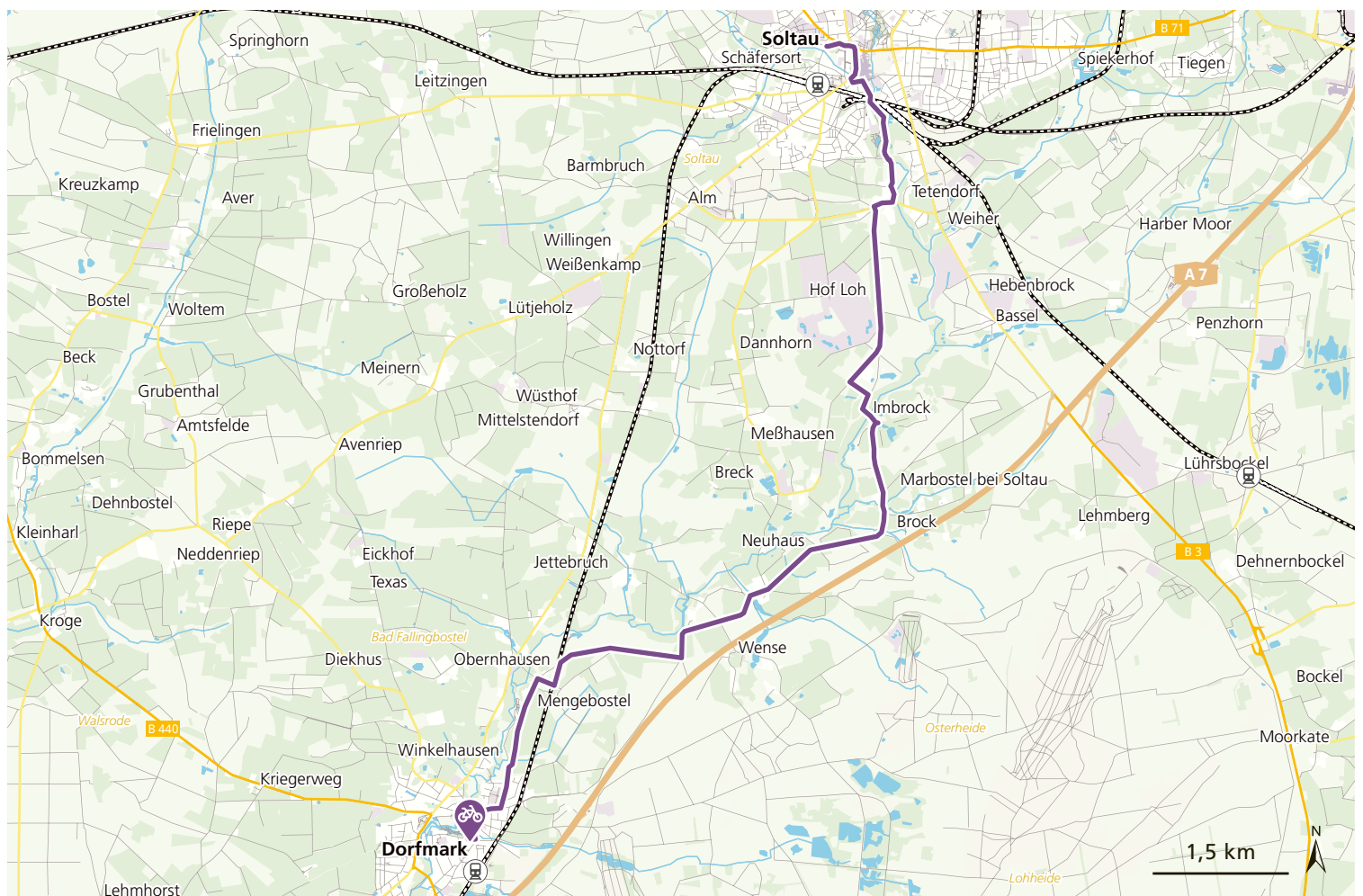
**RADVERLEIH UND SERVICESTATIONEN** [www.soltau-touristik.de/](http://www.soltau-touristik.de/)

Fahrradladestation mit Gepäckaufbewahrung in Soltau:

Bahnhof Soltau, Georges-Lemoine-Platz, Soltau-Touristik

**WEITERE INFOS ERHALTEN SIE IN IHRER TOURIST-INFORMATION**

[www.erlebnisswelt-lueneburger-heide.de/hkt-etappe-11](http://www.erlebnisswelt-lueneburger-heide.de/hkt-etappe-11)







## TOUR INFOS



🕒 46 Min.

↔ 11,7 km

▲ 93 m

**STARTORT** Soltau

**AUSGANGSPUNKT** Einstieg Georges-Lemoine-Platz in nördlicher Richtung

12

## HKT Etappe 12: Soltau - Neuenkirchen

**LEICHTE FAHRRADTOUR FÜR ALLE FITNESSLEVEL  
AUF ÜBERWIEGEND BEFESTIGTEN WEGEN**

Von der Innenstadt Soltau folgen Sie der Ausschilderung in Richtung Neuenkirchen. Nachdem Sie die Häuser der Stadt hinter sich gelassen haben, erreichen Sie den „Kuhbach“, einen abwechslungsreichen Nadel- und Laubmischwald am westlichen Ortsrand von Soltau, in dem sich der Bach und die Alm-Aue zur „Soltau“ vereinigen. Kurz vor Neuenkirchen erreichen Sie eine kleine Heidefläche, die Riensheide. Sie fahren am Steingarten vorbei in Richtung Schäferhof – eine urig schöne Schnuckenstall-Anlage mit kleinen Heideflächen.

**PARKPLÄTZE** Parkplätze an der Böhmeheide, Soltau

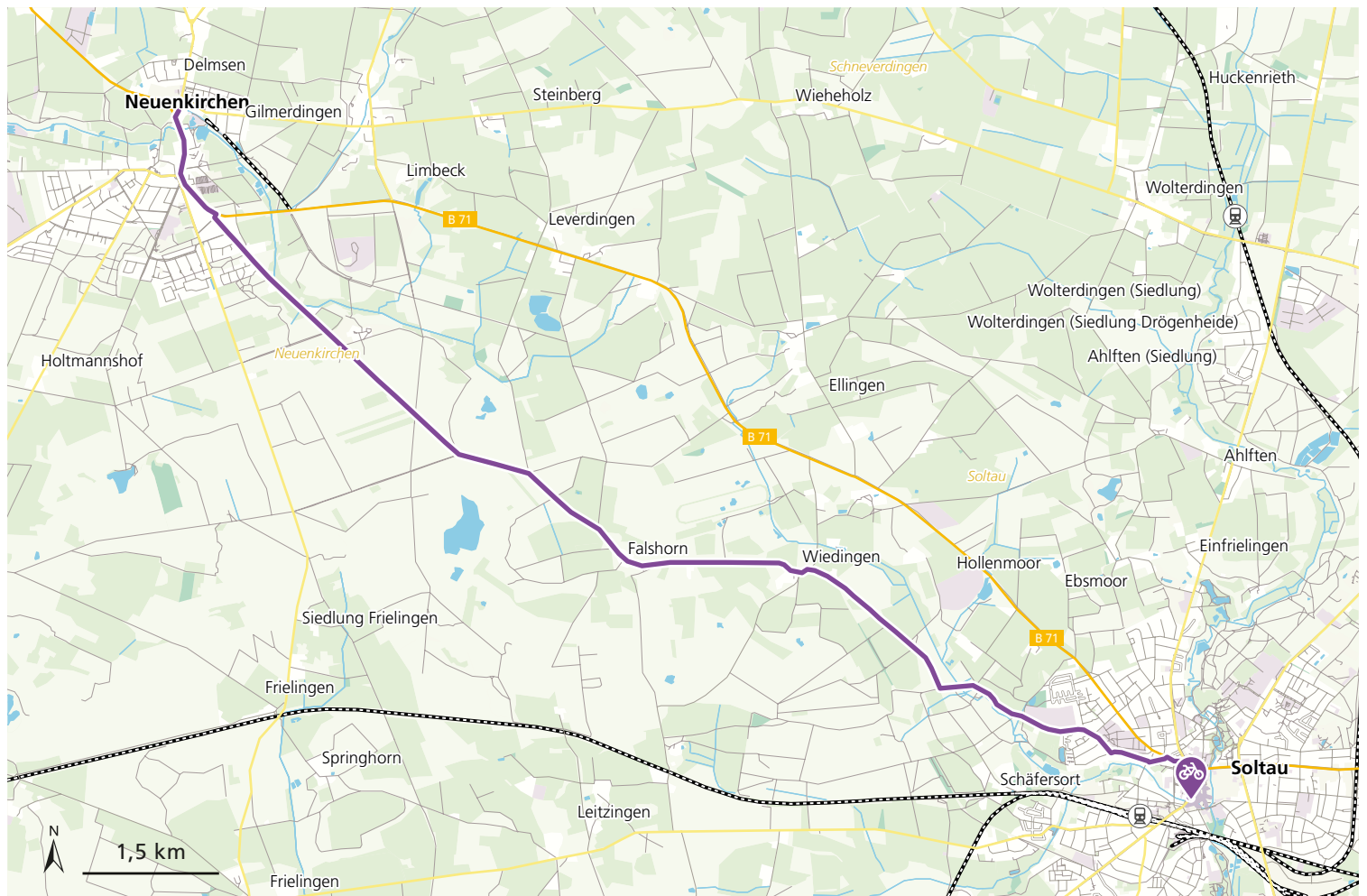
**AN- & ABREISE OHNE AUTO MÖGLICH**

Bahnhof Soltau / Busverbindungen / Heide-Shuttle  
Die Websites finden Sie auf der Service-Seite 34-35.

**SEHENSWERTES AN DER STRECKE** Steingarten Riensheide / Schäferhof Neuenkirchen / Heimathaus auf dem Schröers-Hof / Galerie und Projekt Kunstlandschaft Springhornhof / St. Bartholomäus-Kirche / Naturfreibad Neuenkirchen

**RADVERLEIH UND SERVICESTATIONEN** [www.soltau-touristik.de/](http://www.soltau-touristik.de/)  
Fahrradladestation mit Gepäckaufbewahrung in Soltau:  
Bahnhof Soltau, Georges-Lemoine-Platz, Soltau-Touristik

**WEITERE INFOS ERHALTEN SIE IN IHRER TOURIST-INFORMATION**  
[www.erlebniswelt-lueneburger-heide.de/hkt-etappe-12](http://www.erlebniswelt-lueneburger-heide.de/hkt-etappe-12)







## TOUR INFOS



🕒 48 Min.

↔️ 12,2 km

⬆️ 102 m

**STARTORT** Neuenkirchen

**AUSGANGSPUNKT**  Einstieg Delmsers Dorfstraße  
Richtung Delmsen

13

## HKT Etappe 13: Neuenkirchen - Schneverdingen

**LEICHTE FAHRRADTOUR FÜR ALLE FITNESSLEVEL  
AUF ÜBERWIEGEND BEFESTIGTEN WEGEN**

Vom Schäferhof kommend geht es weiter Richtung Ortsmitte und von hier aus – der Ausschilderung folgend – über Delmsen und Kempen Richtung Sprengel. Im kleinen Mühlenort Sprengel steht die Galerie Holländer Mühle (zur Besichtigung geöffnet). Richtung Königshof führt die Etappe links ab durch Felder – mit wunderschönem Blick auf die Mühle. In Königshof dann an der Kreuzung geradeaus, Richtung Liste. An der kleinen Straße angekommen, geht es an Feldern und Wiesen nach rechts, in landwirtschaftlich geprägter Umgebung an Schülernbrockhof und Voigten, direkt am Walter-Peters-Park vorbei in den Ortskern von Schneverdingen.

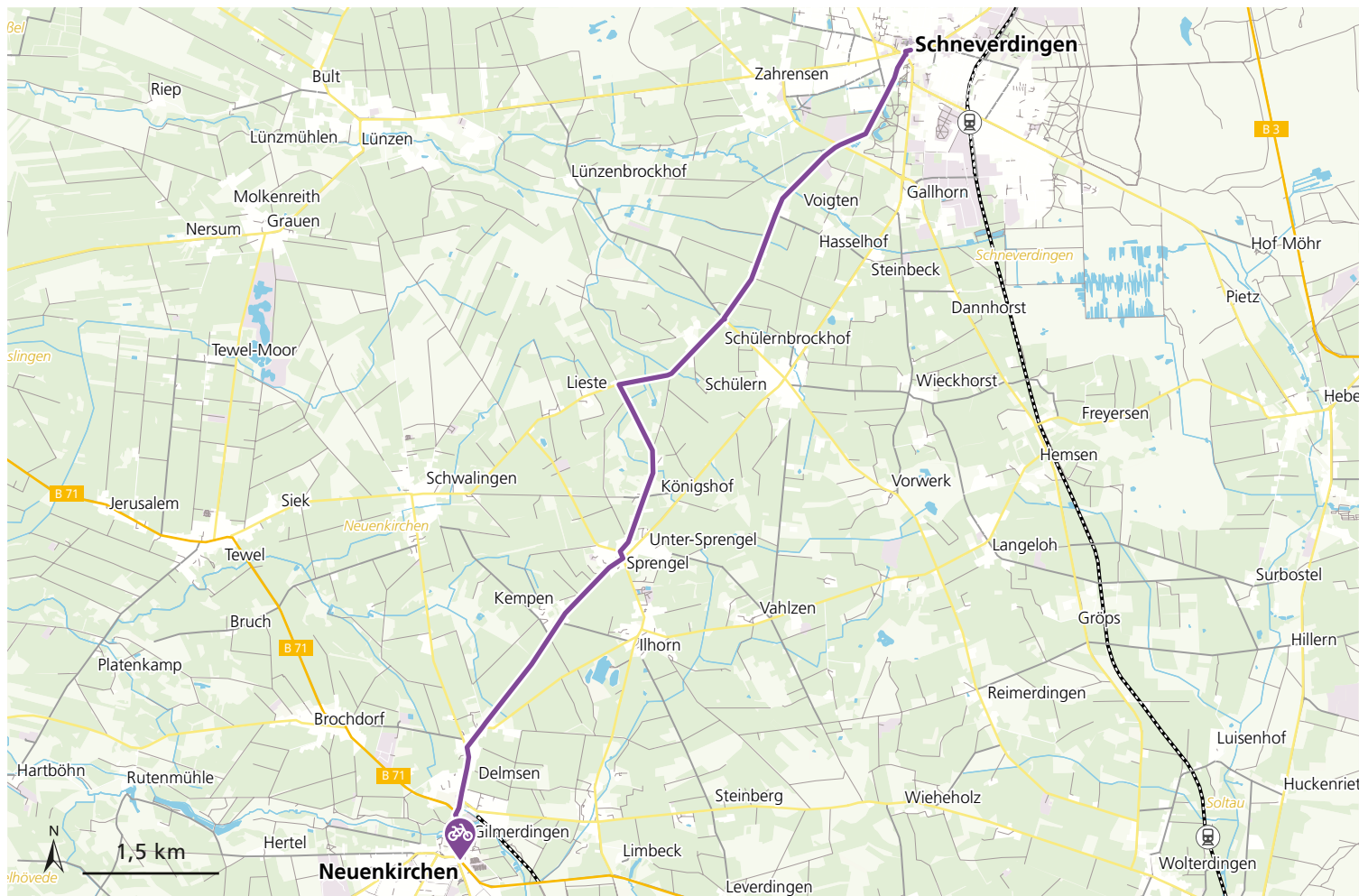
**PARKPLÄTZE** Parkplatz am Freibad Neuenkirchen

**AN- & ABREISE OHNE AUTO MÖGLICH** Bahnhof Schneverdingen / Busverbindungen / Bürgerbusse / Heide-Shuttle und Heide-Express  
Die Websites finden Sie auf der Service-Seite 34-35.

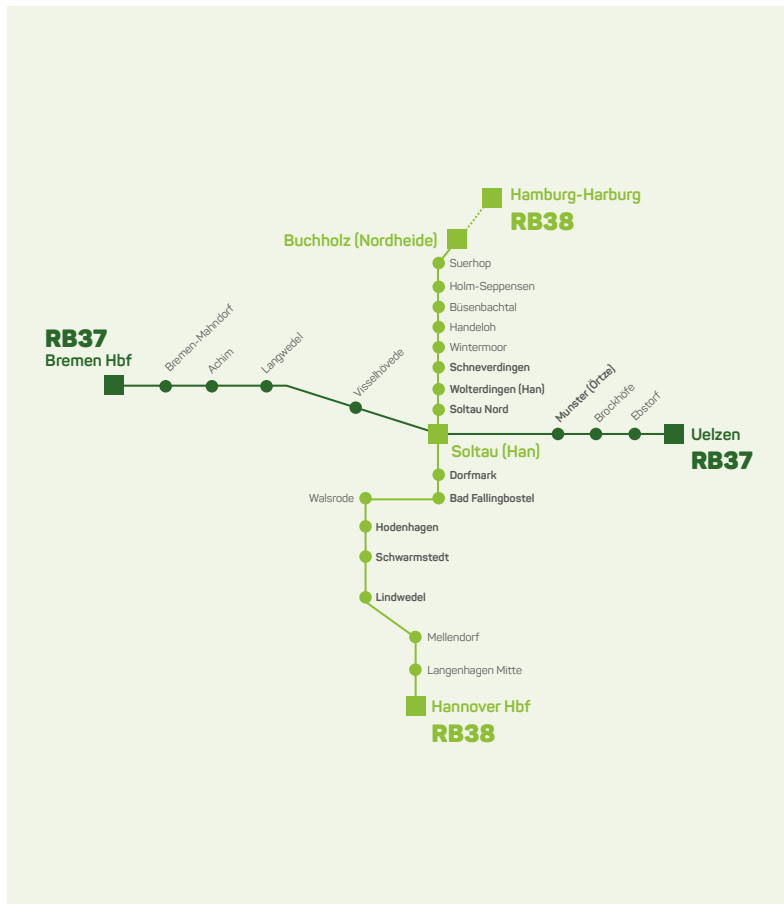
**EIN ABSTECHER LOHNT SICH** in Schneverdingen Heidegarten / Heimatmuseum Theeshof / Pietzmoor

**SEHENSWERTES AN DER STRECKE** Schröers-Hof mit Heimathaus, Galerie und Projekt Kunst-Landschaft Springhornhof / St. Bartholomäus Kirche Neuenkirchen / Naturfreibad im Hahnenbachtal / Neuenkirchener Draisinenbahn / Galerie-Holländermühle Sprengel / Walter-Peters-Park in Schneverdingen mit Abenteuerspielplatz und Adventure-Minigolf-Anlage

**WEITERE INFOS ERHALTEN SIE IN IHRER TOURIST-INFORMATION**  
[www.erlebnisswelt-lueneburger-heide.de/hkt-etappe-13](http://www.erlebnisswelt-lueneburger-heide.de/hkt-etappe-13)







## Heidebahn

**ENTDECKE DEINE REGION UND NIMM DAS RAD MIT.**

Egal, wo Sie Ihr Urlaubsdomizil bezogen haben, dank der Heidebahn können Sie den Heidekreis in seiner Vielfalt für sich mit dem Rad entdecken. Seien es die Heideflächen im Norden oder die Fluss- und Auenlandschaft im südlichen Teil des Heidekreises.

In die Pedale, fertig - los!

### WEITERE INFOS

[bahn.de/angebot/zusatzticket/fahrrad/tageskarte-niedersachsen](http://bahn.de/angebot/zusatzticket/fahrrad/tageskarte-niedersachsen)

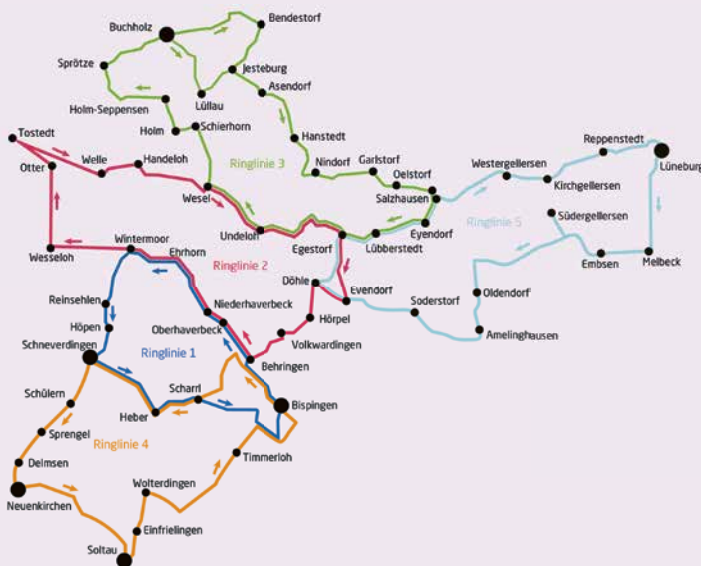


## Heide-Shuttle

**MIT DEM HEIDE-SHUTTLE VON ORT ZU ORT**

Unser kostenloser Gästeservice, der Heide-Shuttle verkehrt, in dem Zeitraum vom 15. Juli bis 15. Oktober, fünf Mal täglich auf fünf Ringlinien zwischen den traditionellen Heideorten, mit Haltestellen an den schönsten Natur- und Freizeitattraktionen unserer Region.

Fahrpläne und Informationen über die mit den Ringlinien erreichbaren Heide-Attraktionen erhalten Sie in den Tourist-Informationen oder unter [www.heide-shuttle.de](http://www.heide-shuttle.de).



### WEITERE VERKEHRSANGEBOTE:

- **Busverbindungen im Heidekreis:**  
[www.verkehrsgemeinschaft-heidekreis.de/fahrplaene/buslinien-im-heidekreis](http://www.verkehrsgemeinschaft-heidekreis.de/fahrplaene/buslinien-im-heidekreis)
- **Bürgerbusse im Heidekreis:**  
[www.verkehrsgemeinschaft-heidekreis.de/service/buergerbusse](http://www.verkehrsgemeinschaft-heidekreis.de/service/buergerbusse)
- **Heide-Express:**  
[www.heide-express.de](http://www.heide-express.de)

### WEITERE INFOS

[naturpark-lueneburger-heide.de/aktiv-und-mobil-in-der-heide/heide-shuttle-co-mit-4-ringbussen-durch-den-naturpark-lueneburger-heide-1](http://naturpark-lueneburger-heide.de/aktiv-und-mobil-in-der-heide/heide-shuttle-co-mit-4-ringbussen-durch-den-naturpark-lueneburger-heide-1)





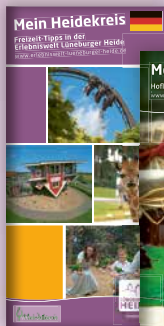


**Magazin**  
Mein Heidekreis



**Reiten**  
in der Erlebnisswelt  
Lüneburger Heide


Freizeit-  
Tipp



Hofläden &  
Hausgemachtes



Wandern



Camping- &  
Wohnmobilstellplätze



Radfahren

Wasser-  
erlebniskarte



Kunst & Kultur  
mittendrin &  
drumherum

# PROSPEKTE ANFORDERN

Gerne senden wir Ihnen die gewünschten Prospekte kostenlos zu. Prospektbestellung übers Internet:

[erlebnisswelt-lueneburger-heide.de/prospekte](http://erlebnisswelt-lueneburger-heide.de/prospekte)

